

PUEBLOS DE LA ARQUITECTURA NEGRA

(Guadalajara)

JOAQUIN BEDIA TRUEBA – Santander * 2010




Vamos a empezar en Valverde de los Arroyos, bonito pueblo a 1.255 metros de altitud, situado en la Sierra del Ocejón, que se caracteriza por su *arquitectura negra*, se llama así a sus construcciones típicas en las que se utiliza pizarra de la zona.

Nos hemos quedado a cenar y dormir en el Hostal Rural Valverde, a la entrada del pueblo, sitio agradable y cómodo. Por la mañana temprano hemos visto este bonito y pequeño pueblo: su plaza mayor, con su fuente (foto), su iglesia parroquial del S. XIX en cuyo interior hay una cruz procesional del S. XVI (foto), su ayuntamiento (foto) y sus casas de pizarra con sus balcones de madera, desde la fuente ves todo lo que he mencionado, pero si callejeas un poco, muy poco, verás que todo es igual de bonito, tranquilo y agradable.

Desde este pueblo se sube al Pico Ocejón -2.048 metros-, que al fin y al cabo es a lo que hemos venido, bueno mejor dicho, a lo que han venido mis compañer@s (foto), pues algunos no lo vamos a subir, bien por no querer o no poder. Mientras unos suben el pico, otros vamos de excursión a la Chorrera de Despeñalagua, en la falda de Pico Ocejón, y origen del nacimiento del río Sorbe en el interior de la sierra de Sonsaz, o por lo menos una parte lo intentamos (foto) es una experiencia nueva y una forma de abrir el apetito.

Seguimos nuestra ruta por diversos *pueblos negros* de la zona, todos con sus encantos en las construcciones de roca de pizarra, sus iglesias, entre otros singulares elementos: Cogolludo, Tamajón, Campillejo, El Espinar, Campillo de Ranas, Palancares, Almiruete y nos paramos a comer en Majaelrayo (foto) a 1.185 metros de altitud en plena sierra de Guadalajara, donde recibimos a nuestros montañer@s cansad@s del ascenso y descenso del Pico Ocejón.

Todos estos *pueblos negros* están en zonas aisladas que durante muchos años han tenido difícil acceso, que sin duda el turismo rural los ha revivido. Tranquilidad total.



Iglesia Parroquial de San Ildefonso

UNA IGLESIA LEVANTADA SOBRE LOS CIMIENTOS DE OTRA MÁS ANTIGUA



En el siglo XVI los vecinos levantaron la primera iglesia parroquial para evitar tener que desplazarse a Galve para escuchar misa.

La antigua iglesia de Valverde, hoy desaparecida, era un edificio con paredes de piedra-barro y rechumbre de pizarra, deslucida con una desproporción en altura anchura del cuerpo. En 1732 fue derribada y en su lugar se alzó un edificio con torre con mamposterías de caliza, cuarcita y pizarra y grandes sillares de pizarra rematando las esquinas.

En su interior se conserva una cruz procesional del siglo XVI, que presenta marcas de la ciudad de Segovia y del platero segoviano que realizó la obra, Diego Valle. Curiosamente la imagen que ocupa el cuadrón central del reverso de la Cruz es de la Piedad, cuando lo normal sería que apareciera el titular de la parroquia, San Ildefonso.

Presenta una capilla mayor elevada a cuatro aguas, cuerpo a dos aguas y torre a los pies; su bóveda rebajada se vino abajo en los años 20 del siglo pasado, y en su lugar encontramos hoy media naranja encamionada cubriendo la capilla mayor y cielo raso en el cuerpo.

La Iglesia de Valverde perdió gran parte de su patrimonio durante la guerra civil.

LA POLÉMICA DE "EL PORTALEJO"

Pedro Fernández, vecino de Valverde, entregó en 1868 un donativo de mil reales para construir un atrio, que separase lo divino de lo profano, impidiendo a las caballerías y ganados aproximarse a la puerta del templo.


El ayuntamiento se opuso, derribando lo ya levantado y alegando que el atrio era un inconveniente, ya que la plazuela era muy reducida y era un lugar de recreo y gran concurrencia por no haber otro sitio donde tomar el sol. El asunto fue a juicio, llegando incluso al Tribunal Civil de Madrid que en primera instancia sentenció a favor de la parroquia.

En la actualidad podemos contemplar el resultado de esta obra, conocido como "el portalejo".



Elaborado Por: EMADE, S.L. www.emadesl.com


   **Valverde de los Arroyos**
(Guadalajara) 26-06-2010jb









**Montañeros al Pico Ocejón
(Guadalajara) 26-06-2010 c**



**Valverde de los Arroyos
(Guadalajara) 06-2010jb**



**Chorreras de Despeñalagua
Valverde de los Arroyos * (Guadalajara) 06-2010jl**





**Carlos Pérez de la Fuente
Pico Ocejón (Guadalajara) 26-06-2010 c**

FIN